




Aurland kommune

Kommuneplan 2008-2020

Noverande Framtidig



Teiknforklaring

Byggjeområde (Pbl §20-4 1.ledd nr.1)

- Bustadområde
- Næring
- Fritidsbusetnad
- Offentlege bygningar
- Bygningar med særskild gjevne allmenntittig føremål
- Friområde
- Skiløype
- Anna byggjeområde

Landbruk-, natur- og friluftsområde (Pbl §20-4 1.ledd nr.2)

LNF-område

Område for råstoffutvinning (Pbl §20-4 1.ledd nr.3)

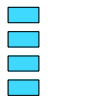
Masseuttak

Andre område som er eller skal bandleggjast (Pbl §20-4 1.ledd nr.4)



- Bandlegging etter lov om naturvern
- Bandlegging etter lov om kulturminne
- Område som skal regulerast etter PBL

Område for særskild bruk eller vern av sjø og vassdrag (Pbl §20-4 1.ledd nr.5)



- Småbåthamn
- Ferdselsområde
- Fiskeområde
- LNF-område i sjø og vassdrag

Viktige ledd i kommunikasjonen (Pbl §20-4 første ledd nr.6)



- Vegareal
- Parkering
- Jernbaneareal
- Hovudveg
- Hovudveg tunnel
- Hovudveg bru
- Samleveg
- Samleveg tunnel
- Samleveg bru
- Tilkomstveg
- Tilkomstveg tunnel
- Tilkomstveg bru
- Gang-/sykkelveg
- Jernbane
- Jernbane tunnel
- Skipslei

Restriksjonar



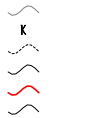
- Område som er unnatekne frå rettsverknad fordi tidlegare vedteken plan framleis skal gjelda
- Andre restriksjonar - byggjeforbod langs kraftline

Andre punkt- og linjesymbol i planen



- Planen si avgrensing
- Grensa for arealbruksområde
- Grensa for restriksjonsområde

Andre kartsymbol (ikkje plandata)



- Bygningsomriss
- Kulturminne
- Kulturminnegrensa
- Damkant
- Markering av kartutsnitt som fins i målestokk 1:10000
- Høgspenteledning

Kartgrunnlag i M: 1:50 000 og 1:5000
Kartprojeksjon: UTM sone 32 / Euref89

Ekvidistanse 20 m

	Kommuneplan 2008-2020		
	Aurland kommune		
	Kartprodusent: Nor kart Geoservice AS		
SAKSHANDSAMING ETTER PLAN- OG BYGNINGSLOVA	SAKS-NR.	DATO	SIGN.
Revisjon			
Kommunestyret sitt vedtak:	52/09	18062009	IBS
3. gongs handsaming i det faste utvalget for plansaker			
Offentleg ettersyn fråtil			
2. gongs handsaming i det faste utvalget for plansaker	48/09	08062009	IBS
Offentleg ettersyn frå 07022009 til 21032009 - vedteke av kommunestyret	04/09	22012009	IBS
1. gongs handsaming i det faste utvalget for plansaker	06/09	12012009	IBS
Kunngjering av oppstart av planarbeidet		25032006	IBS
PLANEN UTARBEIDD AV:	PLANNR.	TEGNNR.	SAKSH.
AURLAND KOMMUNE			